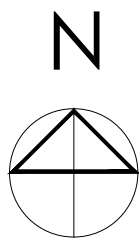
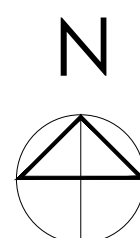


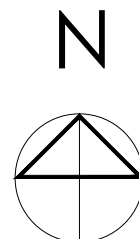
UBICACIÓN GEOGRÁFICA Y
POLÍTICA-ADMINISTRATIVA



REGIÓN DEL LIBERTADOR
GENERAL BERNARDO O'HIGGINS



EMPLAZAMIENTO ZONA DE CONSERVACIÓN HISTÓRICA
COMUNA DE RANCAGUA



ESCALA 1/25000

ILUSTRE MUNICIPALIDAD DE RANCAGUA SECPLAC	
TÍTULO MODIFICACIÓN AL PLAN REGULADOR COMUNAL DE RANCAGUA Nº22 DECLARACIÓN DE ZONA DE CONSERVACIÓN HISTÓRICA EJE ESTADO Y ZONA DE AMORTIGUACIÓN Y DECLARACIÓN DE 21 INMUEBLES DE CONSERVACIÓN HISTÓRICA CONTENIDAS DENTRO DEL ÁREA DE ESTUDIO	
CONTENIDO - UBICACIÓN GEOGRÁFICA Y POLÍTICA- ADMINISTRATIVA - REGIÓN- PROVINCIA Y COMUNA - POLIGONO AREA DE ESTUDIO, MODIFICACIÓN PRC Nº22 E ICH/19	
FIRMAS SECRETARÍA REGIONAL MINISTERIAL DE LA VIVIENDA Y URBANISMO DE LA SEXTA REGIÓN	
FRANCISCO RABANAL GONZALEZ SEREMI MINVU	PATRICIO OLATE CORREA ARQUITECTO JEFE UNIDAD DE DESARROLLO URBANO
ILUSTRE MUNICIPALIDAD DE RANCAGUA	
EDUARDO SOTO ROMERO ALCALDE DE RANCAGUA	CARLOS MORALES LARA SECRETARIO MUNICIPAL
RAIMUNDO AGUIATI MARCHANT ARQUITECTO DIRECTOR DE SECPLAC	ANDRÉS CACERES ALARCÓN ASESOR URBANISTA
COLABORA DPTO. DE PATRIMONIO Y TURISMO SECPLAC	
PATRICIO LETELLIER ELGUETA ARQUITECTO JEFE DE DEPARTAMENTO	ORLANDO FAUNDEZ RIVAS ARQUITECTO ALEJANDRO ELTON NECOCHEA ANTROPÓLOGO
REFERENCIA	
CÓDIGO : MOD.PRC Nº22 /ICH/19/ G1-01-03	
LEVANTAMIENTO : OCTUBRE 2019	
ESCALA : INDICADAS	
LÁMINA MOD. PRC Nº 22/ LAMINAS GENERALES ICH/19	
01/03	

