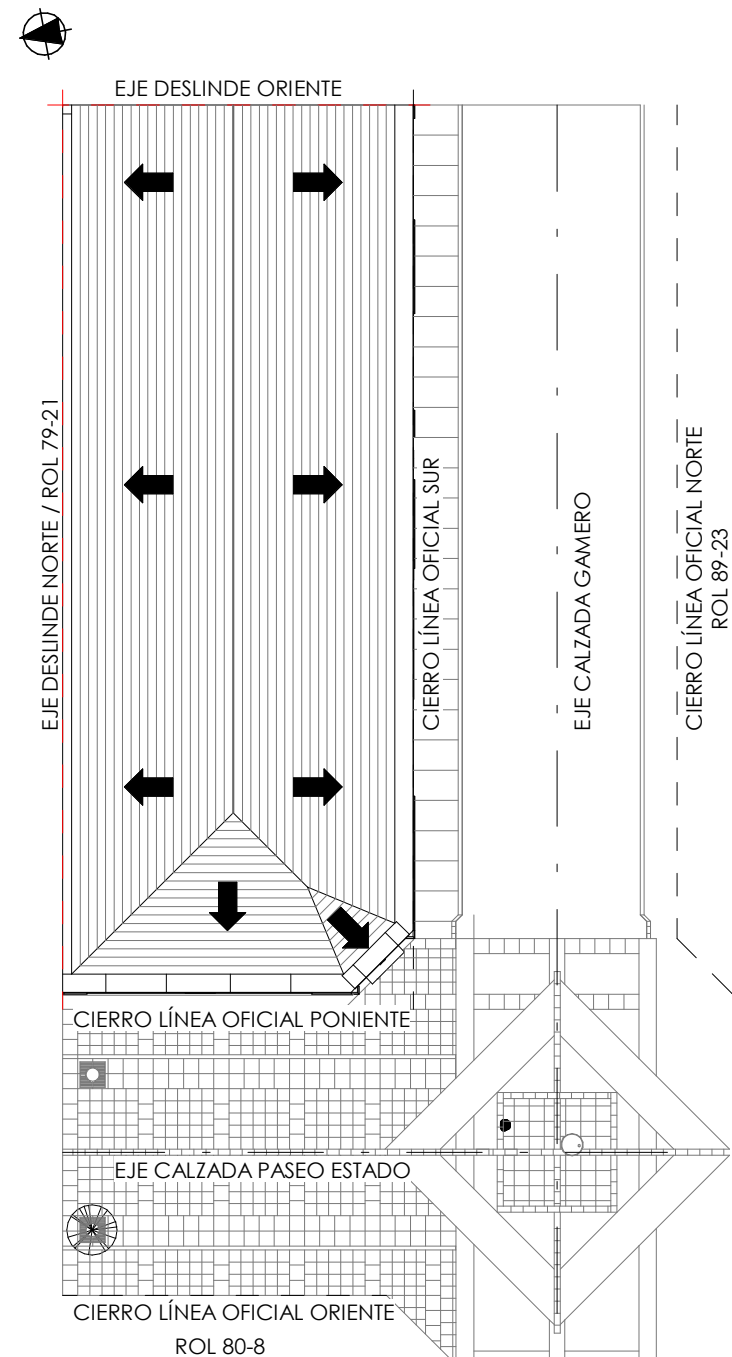




PLANTA ARQUITECTURA
ESC: 1/50

EMPLAZAMIENTO
ESC: 1/250



PLANTA CUBIERTA
ESC: 1/250

UBICACIÓN
S/E REFERENCIA LÁMINA:
MOD. PRC N°22 / G 02-03

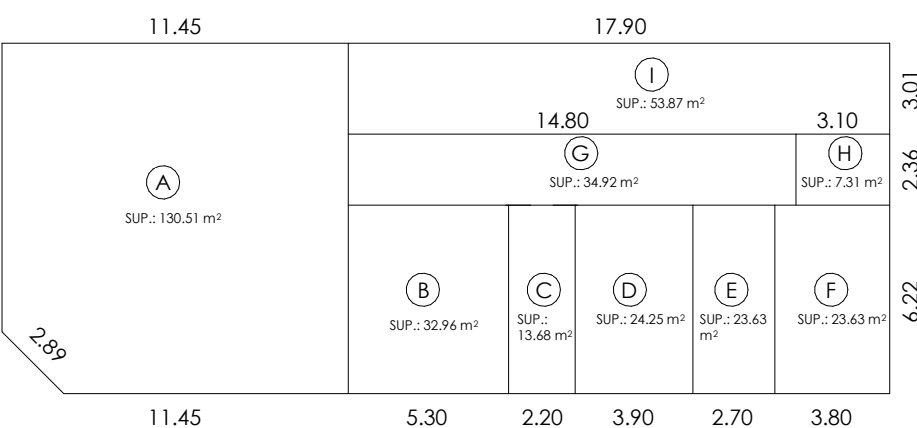
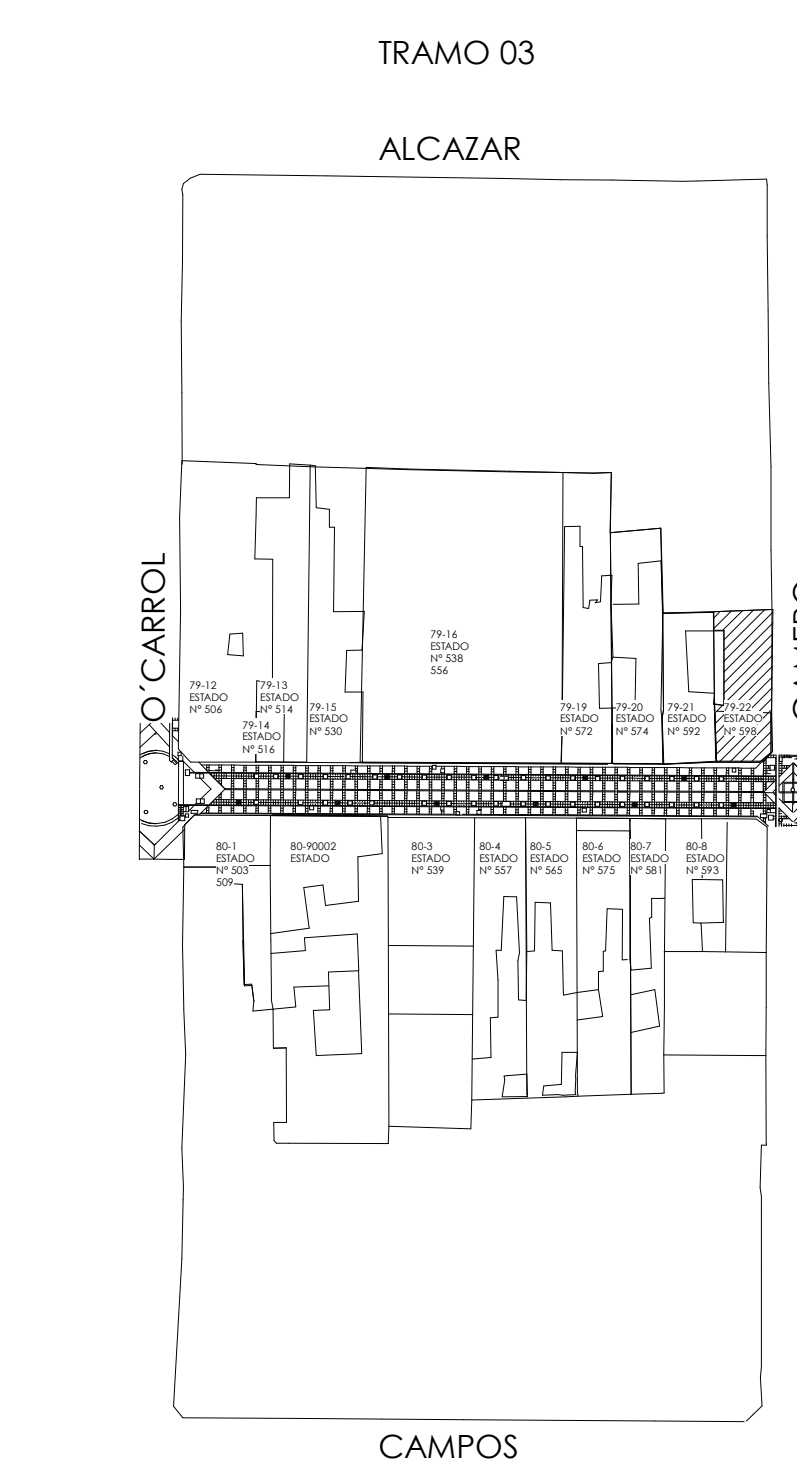
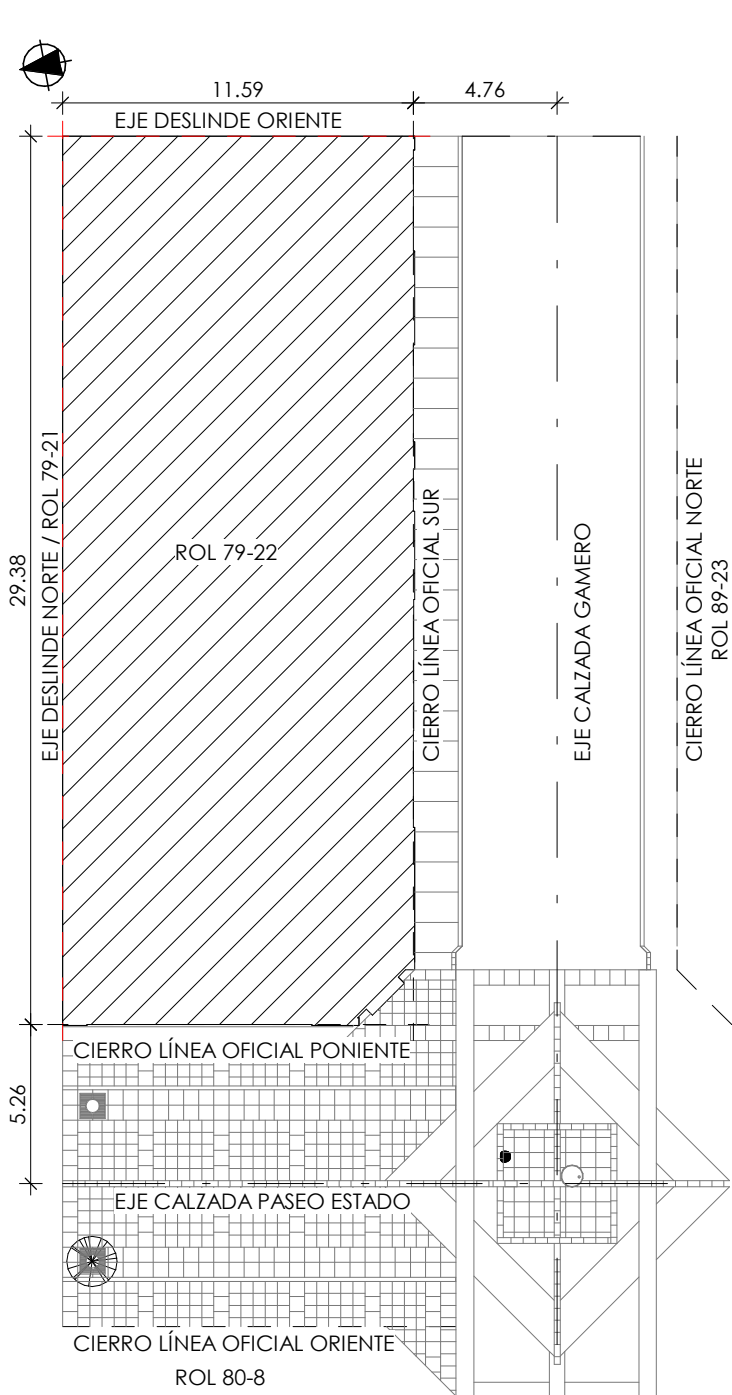


DIAGRAMA DE SUPERFICIE
ESC: 1/250

CUADRO DE SUPERFICIE		
Superficie Poligono	A	130.51 m2
Superficie Poligono	B	32.96 m2
Superficie Poligono	C	13.68 m2
Superficie Poligono	D	24.25 m2
Superficie Poligono	E	16.79 m2
Superficie Poligono	F	23.63 m2
Superficie Poligono	G	34.92 m2
Superficie Poligono	H	7.31 m2
Superficie Poligono	I	53.87 m2
TOTAL SUPERFICIE		337.92 m2

CUADRO DE SUPERFICIE
S/E



ILUSTRE MUNICIPALIDAD DE RANCAGUA SECPLAC	
TÍTULO	
MODIFICACIÓN AL PLAN REGULADOR COMUNAL DE RANCAGUA N°22	
DECLARACIÓN DE ZONA DE CONSERVACIÓN HISTÓRICA EJE ESTADO Y ZONA DE AMORTIGUACIÓN Y DECLARACIÓN DE 21 INMUEBLES DE CONSERVACIÓN HISTÓRICA CONTENIDAS DENTRO DEL ÁREA DE ESTUDIO	
CONTENIDO	
- PLANTA	- DIAGRAMA
- EMPLAZAMIENTO	- CUADRO DE SUPERFICIE
- UBICACIÓN	- CUBIERTA
FIRMAS	
SECRETARÍA REGIONAL MINISTERIAL DE LA VIVIENDA Y URBANISMO DE LA SEXTA REGIÓN	
FRANCISCO RABAHAL GONZALEZ SERENA MINVU	PATRICIO OLATE CORREA ARQUITECTO JEFE UNIDAD DE DESARROLLO URBANO
ILUSTRE MUNICIPALIDAD DE RANCAGUA	
EDUARDO SOTO ROMERO ALCALDE DE RANCAGUA	CARLOS MORALES LABA SECRETARIO MUNICIPAL
RAINUNDO AGUATI MARCHANT ARQUITECTO DIRECTOR DE SECPLAC	ANDRÉS CACERES ALARCÓN ASESOR URBANISTA
COLABORA	
DPTO. DE PATRIMONIO Y TURISMO SECPLAC	
PATRICIO LETURER ELGUETA ARQUITECTO JEFE DE DEPARTAMENTO	ORLANDO FAUNDEZ RIVAS ARQUITECTO
ALEJANDRO ELTON NECOCHEA ANTROPOLOGO	DANIELA BERNALES ANGUITA DIBUJANTE TECNICO
EMILIO QUINTANA AHUMADA DIBUJANTE TECNICO	DIEGO PIZABRO MOYA DIBUJANTE TECNICO
REFERENCIA	
CÓDIGO : ICH-008/19 - L 01-02	ROL DE AVALÚO : 79 - 22
LEVANTAMIENTO : NOVIEMBRE 2019	DIRECCIÓN : ESTADO 598
ESCALA : INDICADAS	
LÁMINA	
L 01 / 02	