

PLANTA 1° PISO  
ESC: 1/75

CALLE O'CARROLL

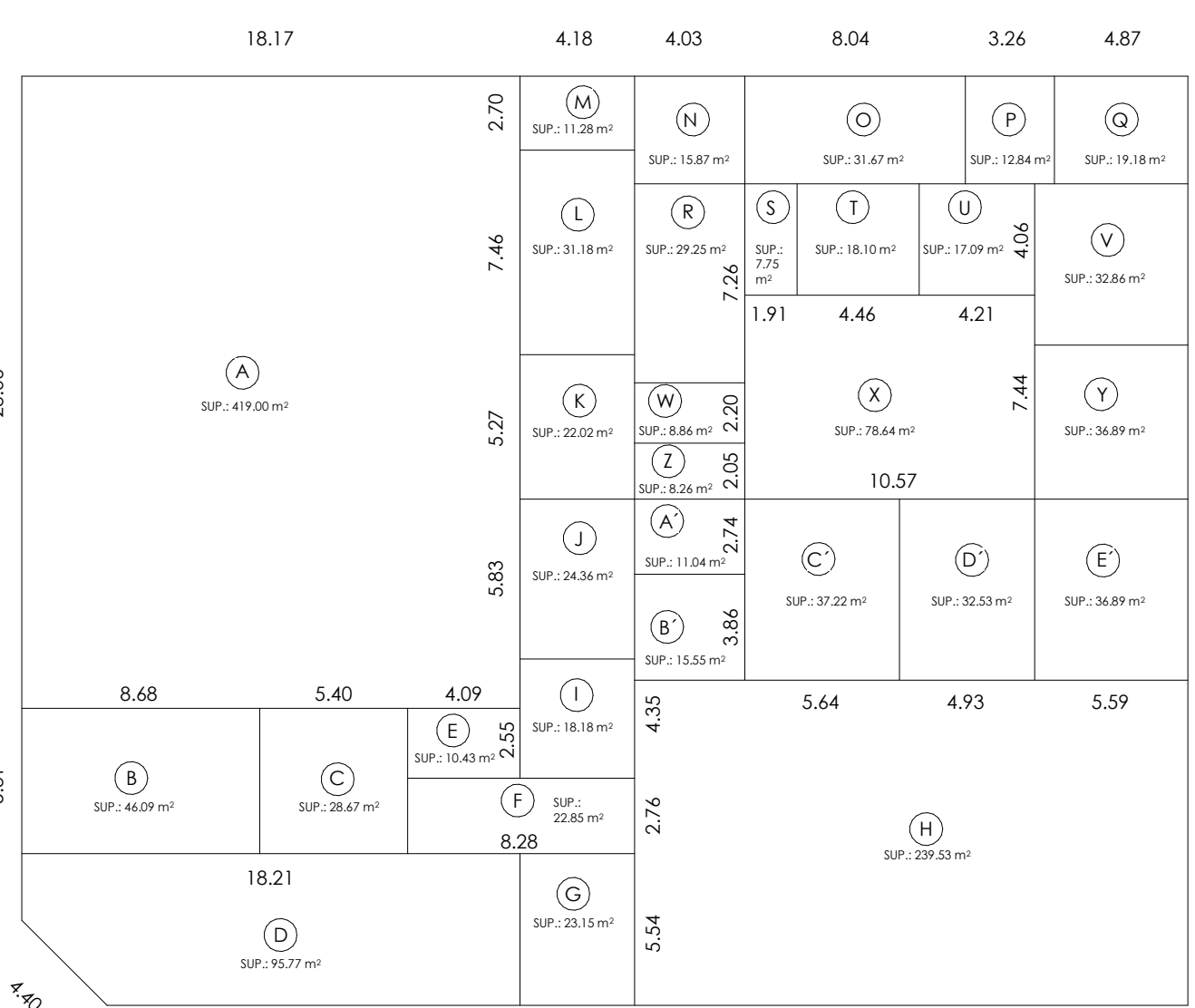


DIAGRAMA DE SUPERFICIE 1° PISO  
ESC: 1/250

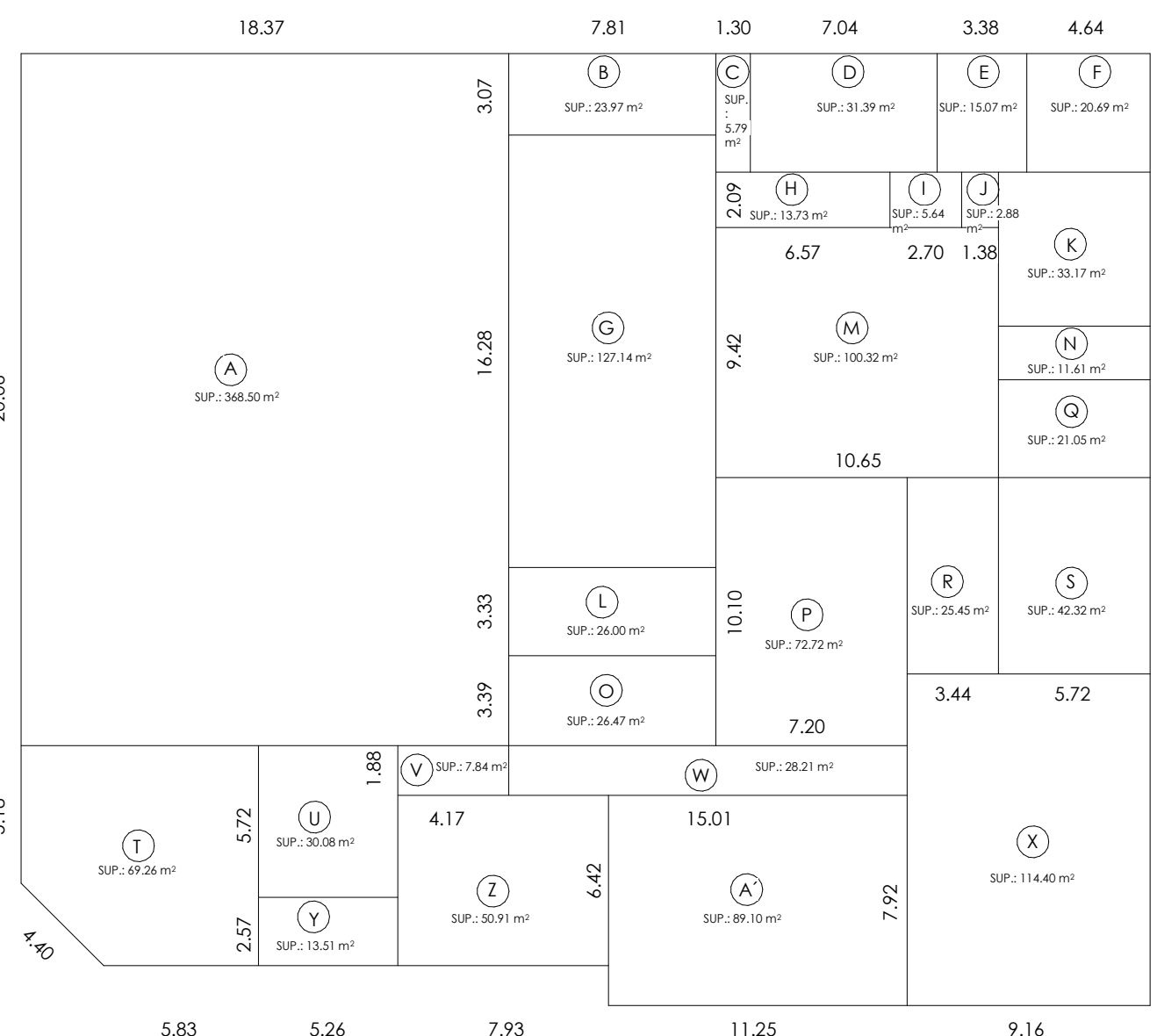


DIAGRAMA DE SUPERFICIE 2° PISO  
ESC: 1/250

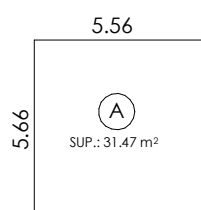


DIAGRAMA DE SUPERFICIE 3° PISO  
ESC: 1/250

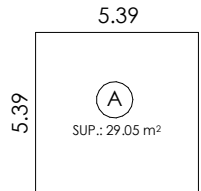


DIAGRAMA DE SUPERFICIE 4° PISO  
ESC: 1/250

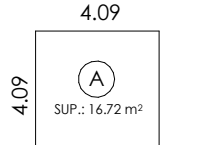


DIAGRAMA DE SUPERFICIE 5° PISO  
ESC: 1/250

CUADRO DE SUPERFICIE 1° PISO		
Superficie Poligono	A	419.00 m2
Superficie Poligono	B	46.09 m2
Superficie Poligono	C	28.67 m2
Superficie Poligono	D	95.77 m2
Superficie Poligono	E	10.40 m2
Superficie Poligono	F	22.85 m2
Superficie Poligono	G	23.15 m2
Superficie Poligono	H	239.53 m2
Superficie Poligono	I	18.18 m2
Superficie Poligono	J	24.34 m2
Superficie Poligono	K	22.02 m2
Superficie Poligono	L	31.18 m2
Superficie Poligono	M	11.28 m2
Superficie Poligono	N	15.87 m2
Superficie Poligono	O	31.67 m2
Superficie Poligono	P	12.84 m2
Superficie Poligono	Q	19.18 m2
Superficie Poligono	R	29.25 m2
Superficie Poligono	S	7.75 m2
Superficie Poligono	T	18.10 m2
Superficie Poligono	U	17.09 m2
Superficie Poligono	V	32.86 m2
Superficie Poligono	W	8.86 m2
Superficie Poligono	X	78.64 m2
Superficie Poligono	Y	36.89 m2
Superficie Poligono	Z	8.26 m2
Superficie Poligono	A'	11.04 m2
Superficie Poligono	B'	15.55 m2
Superficie Poligono	C'	37.22 m2
Superficie Poligono	D'	32.53 m2
Superficie Poligono	E'	36.89 m2
TOTAL SUPERFICIE		1443.00 m2

CUADRO DE SUPERFICIE 1° PISO  
S/E

CUADRO DE SUPERFICIE 2° PISO		
Superficie Poligono	A	368.50 m2
Superficie Poligono	B	23.97 m2
Superficie Poligono	C	5.79 m2
Superficie Poligono	D	31.39 m2
Superficie Poligono	E	15.07 m2
Superficie Poligono	F	20.69 m2
Superficie Poligono	G	127.14 m2
Superficie Poligono	H	13.73 m2
Superficie Poligono	I	5.44 m2
Superficie Poligono	J	1.27 m2
Superficie Poligono	K	33.17 m2
Superficie Poligono	L	26.00 m2
Superficie Poligono	M	100.32 m2
Superficie Poligono	N	11.61 m2
Superficie Poligono	O	26.47 m2
Superficie Poligono	P	72.72 m2
Superficie Poligono	Q	21.05 m2
Superficie Poligono	R	25.45 m2
Superficie Poligono	S	42.32 m2
Superficie Poligono	T	69.26 m2
Superficie Poligono	U	30.08 m2
Superficie Poligono	V	7.84 m2
Superficie Poligono	W	28.21 m2
Superficie Poligono	X	11.40 m2
Superficie Poligono	Y	13.51 m2
Superficie Poligono	Z	50.91 m2
Superficie Poligono	A'	89.10 m2
TOTAL SUPERFICIE		1377.22 m2

CUADRO DE SUPERFICIE 2° PISO  
S/E

CUADRO DE SUPERFICIE 3° PISO		
Superficie Poligono	A	31.47 m2
TOTAL SUPERFICIE		31.47 m2

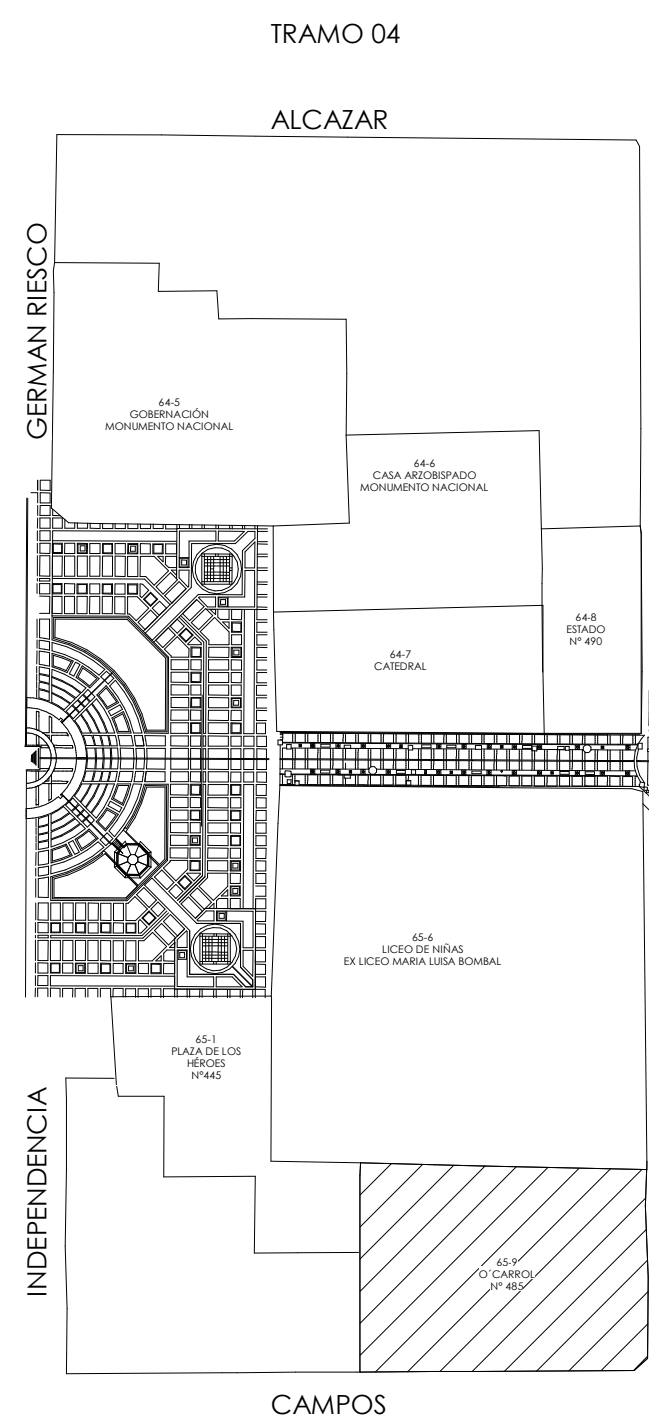
CUADRO DE SUPERFICIE 3° PISO  
S/E

CUADRO DE SUPERFICIE 4° PISO		
Superficie Poligono	A	29.05 m2
TOTAL SUPERFICIE		29.05 m2

CUADRO DE SUPERFICIE 4° PISO  
S/E

CUADRO DE SUPERFICIE 5° PISO		
Superficie Poligono	A	16.72 m2
TOTAL SUPERFICIE		16.72 m2

CUADRO DE SUPERFICIE 5° PISO  
S/E



### UBICACIÓN

S/E REFERENCIA LÁMINA:  
MOD. PRC N°22 / G 02-03

ILUSTRE MUNICIPALIDAD DE RANCAGUA SECPLAC	
TÍTULO MODIFICACIÓN AL PLAN REGULADOR COMUNAL DE RANCAGUA N°22 DECLARACIÓN DE ZONA DE CONSERVACIÓN HISTÓRICA EJE ESTADO Y ZONA DE AMORTIGUACIÓN Y DECLARACIÓN DE 21 INMUEBLES DE CONSERVACIÓN HISTÓRICA CONTENIDAS DENTRO DEL ÁREA DE ESTUDIO	
CONTENIDO - PLANTA 1° PISO - UBICACIÓN - DIAGRAMA DE SUPERFICIE	
FIRMAS SECRETARÍA REGIONAL MINISTERIAL DE LA VIVIENDA Y URBANISMO DE LA SEXTA REGIÓN	
FRANCISCO RABANAL GONZÁLEZ BERENI MINUJ	PATRICIO OLATE CORREA ARQUITECTO JEFE UNIDAD DE DESARROLLO URBANO
ILUSTRE MUNICIPALIDAD DE RANCAGUA	
EDUARDO SOTO ROMERO ALCALDE DE RANCAGUA	CARLOS MORALES LARA SECRETARIO MUNICIPAL
RAMUNDO AGUIAR MARCHANT ARQUITECTO DIRECTOR DE SECPLAC	ANDRÉS CACERES ALARCON ASESOR URBANISTA
COLABORA DPTO. DE PATRIMONIO Y TURISMO SECPLAC	
PATRICIO LETELLIER ELGUETA ARQUITECTO JEFE DE DEPARTAMENTO ALEJANDRO ELTON NECOICHEA ARQUITECTO EMILIO QUINTANA AHUMADA DIBUJANTE TÉCNICO	ORLANDO FAUNDEZ RIVAS ARQUITECTO DANIELA BERNALES ANGLITA DIBUJANTE TÉCNICO DIEGO PIZARRO MOYA DIBUJANTE TÉCNICO
REFERENCIA CÓDIGO : ICH-015/19 - L 01/05 LEVANTAMIENTO : DICIEMBRE 2019 ESCALA : INDICADAS	ANTECEDENTES ROL DE AVALÚO : 65 - 9 / 65 - 8 DIRECCIÓN : O'CARROLL 485
LÁMINA L 01 / 05	