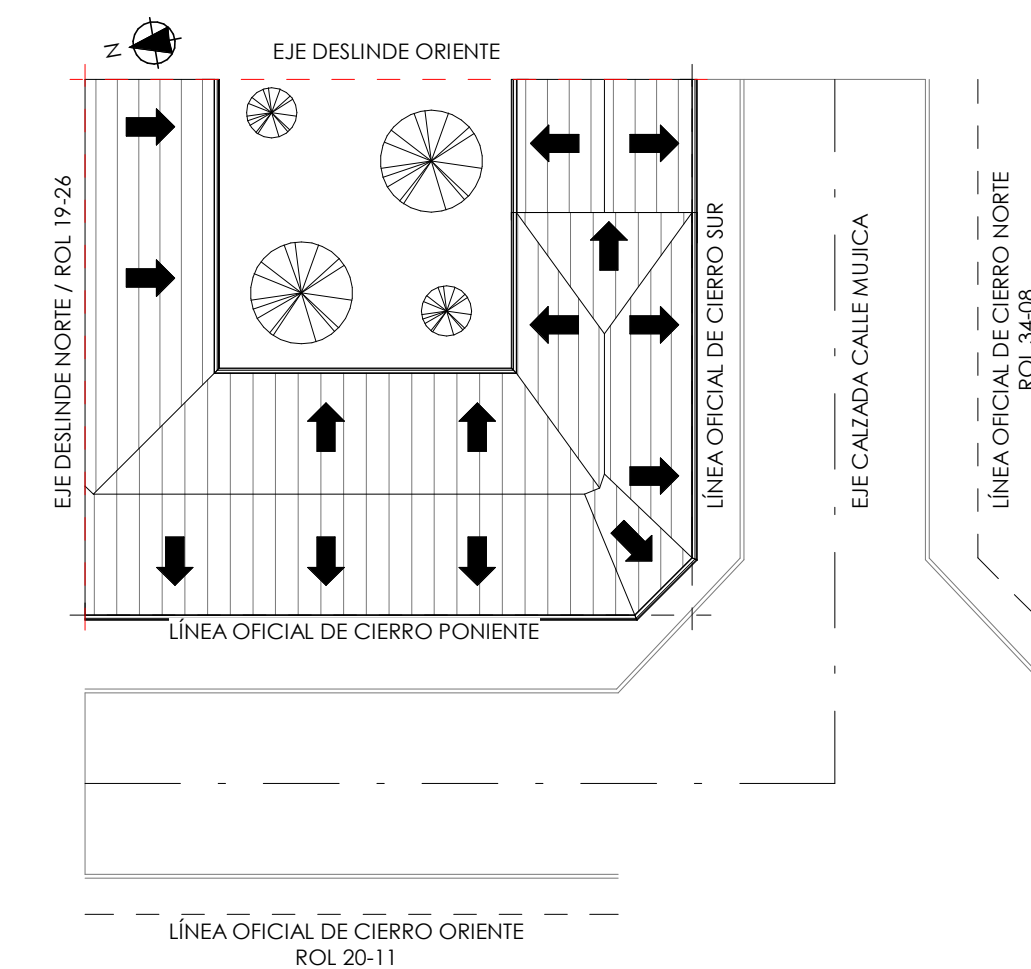


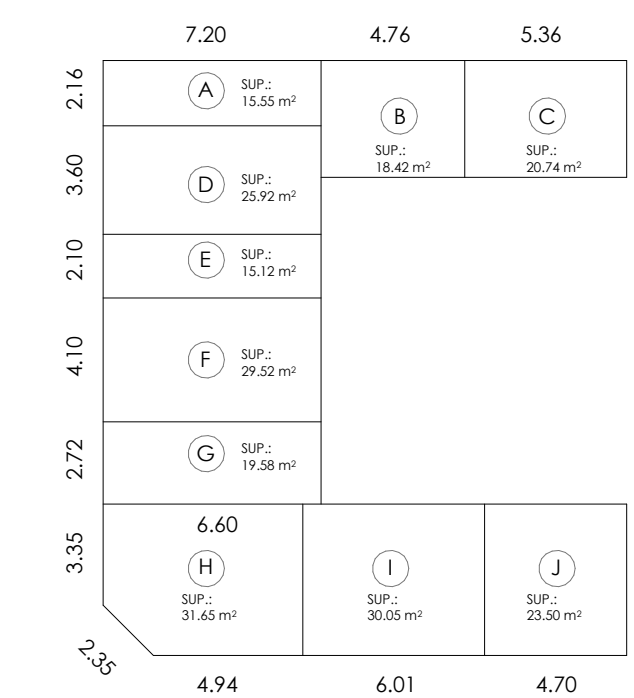
### EMPLAZAMIENTO

ESC: 1/250



### PLANTA CUBIERTA

ESC: 1/250



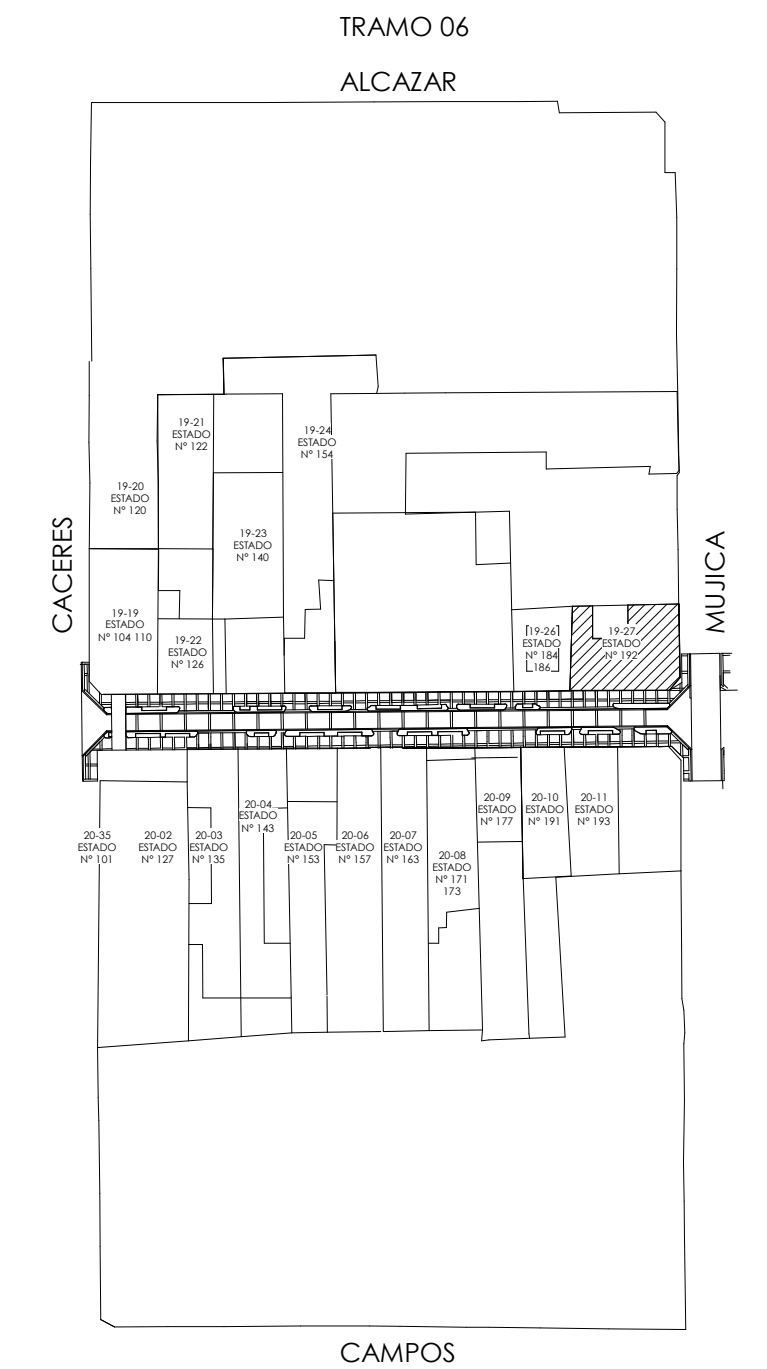
### DIAGRAMA DE SUPERFICIE

ESC: 1/250

CUADRO DE SUPERFICIE			
Superficie Poligono	A	15.55	m2
Superficie Poligono	B	18.42	m2
Superficie Poligono	C	20.74	m2
Superficie Poligono	D	25.92	m2
Superficie Poligono	E	15.12	m2
Superficie Poligono	F	29.52	m2
Superficie Poligono	G	19.58	m2
Superficie Poligono	H	31.65	m2
Superficie Poligono	I	30.05	m2
Superficie Poligono	J	23.50	m2
TOTAL SUPERFICIE		230.05	m2

### CUADRO DE SUPERFICIE

S/E



### UBICACIÓN

S/E REFERENCIA LÁMINA:  
MOD. PRC N° 22 / G 02-03

### ILUSTRE MUNICIPALIDAD DE RANCAGUA SECPLAC

**TÍTULO**  
**MODIFICACIÓN AL PLAN REGULADOR COMUNAL DE RANCAGUA N°22**  
DECLARACIÓN DE ZONA DE CONSERVACIÓN HISTÓRICA EJE ESTADO Y ZONA DE AMORTIGUACIÓN Y DECLARACIÓN DE 21 INMUEBLES DE CONSERVACIÓN HISTÓRICA CONTENIDAS DENTRO DEL ÁREA DE ESTUDIO

#### CONTENIDO

- PLANTA  
- EMPLAZAMIENTO  
- UBICACIÓN

- DIAGRAMA DE SUPERFICIE  
- CUADRO DE SUPERFICIE  
- CUBIERTA

#### FIRMAS

SECRETARÍA REGIONAL MINISTERIAL  
DE LA VIVIENDA Y URBANISMO DE LA SEXTA REGIÓN

FRANCISCO RABANAL GONZALEZ  
SEREMI MINVU

PATRICIO OLATE CORREA  
ARQUITECTO  
JEFE UNIDAD DE DESARROLLO URBANO

### ILUSTRE MUNICIPALIDAD DE RANCAGUA

EDUARDO SOTO ROMERO  
ALCAIDE DE RANCAGUA

CARLOS MORALES LARA  
SECRETARIO MUNICIPAL

RAIMUNDO AGLIATI MARCHANT  
ARQUITECTO DIRECTOR DE SECPLAC

ANDRÉS CACERES ALARCÓN  
ASESOR URBANISTA

#### COLABORA

DPTO. DE PATRIMONIO Y TURISMO  
SECPLAC

PATRICIO LETELIER ELGUETA  
ARQUITECTO  
JEFE DE DEPARTAMENTO

ORLANDO FAUNDEZ RIVAS  
ARQUITECTO

ALEJANDRO ELTON NECOCHEA  
ANTROPOLOGO  
DIBUJANTE TECNICO

DANIELA BERNALES ANGUITA  
DIBUJANTE TECNICO  
DIEGO RIZARRIO MOYA  
DIBUJANTE TECNICO

REFERENCIA		ANTECEDENTES	
CÓDIGO	: ICH-016/19 - L 01/02	ROL DE AVALÚO	: 19 - 27
LEVANTAMIENTO	: ABRIL 2020	DIRECCIÓN	: ESTADO 192
ESCALA	: INDICADAS		

LÁMINA  
**L 01 / 02**

### PLANTA ARQUITECTURA

ESC: 1/50